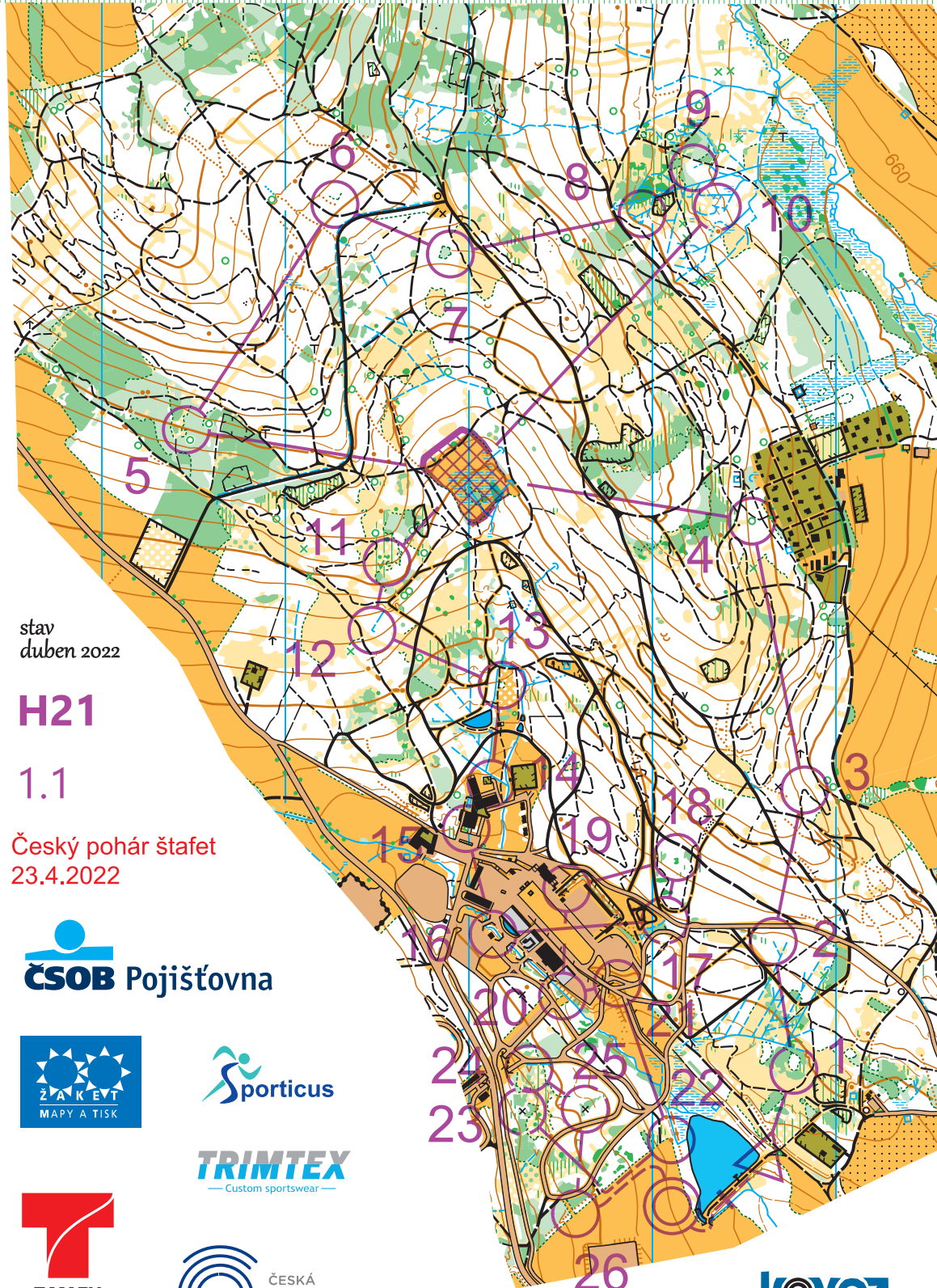


Ochoza 22S

1 : 10 000

ekv. = 5 m



stav
duben 2022

H21

1.1

Český pohár štafet
23.4.2022

ČSOB Pojišťovna



TRIMTEX
— Custom sportswear —



CREDITCHECK



Proxim

KLEIDEX s.r.o.



Sinpol s.r.o.

Zvláštní značky:

- ▲ plošina
- turistický přístřešek
- × jiný umělý objekt

Evidence map OB: 22 J 002 O

Mapová specifikace: ISOM 2017-2

Mapoval a kreslil: Petr Mareček

Hlavní kartograf: Petr Mareček

Mapové podklady: mapa OB, DMR 5G, ortofoto, KM

Vytiskl v dubnu 2022 Design Kros

Vydal: OK Lokomotiva Pardubice

Správce mapy: Petr Mareček

petrmarecek@seznam.cz

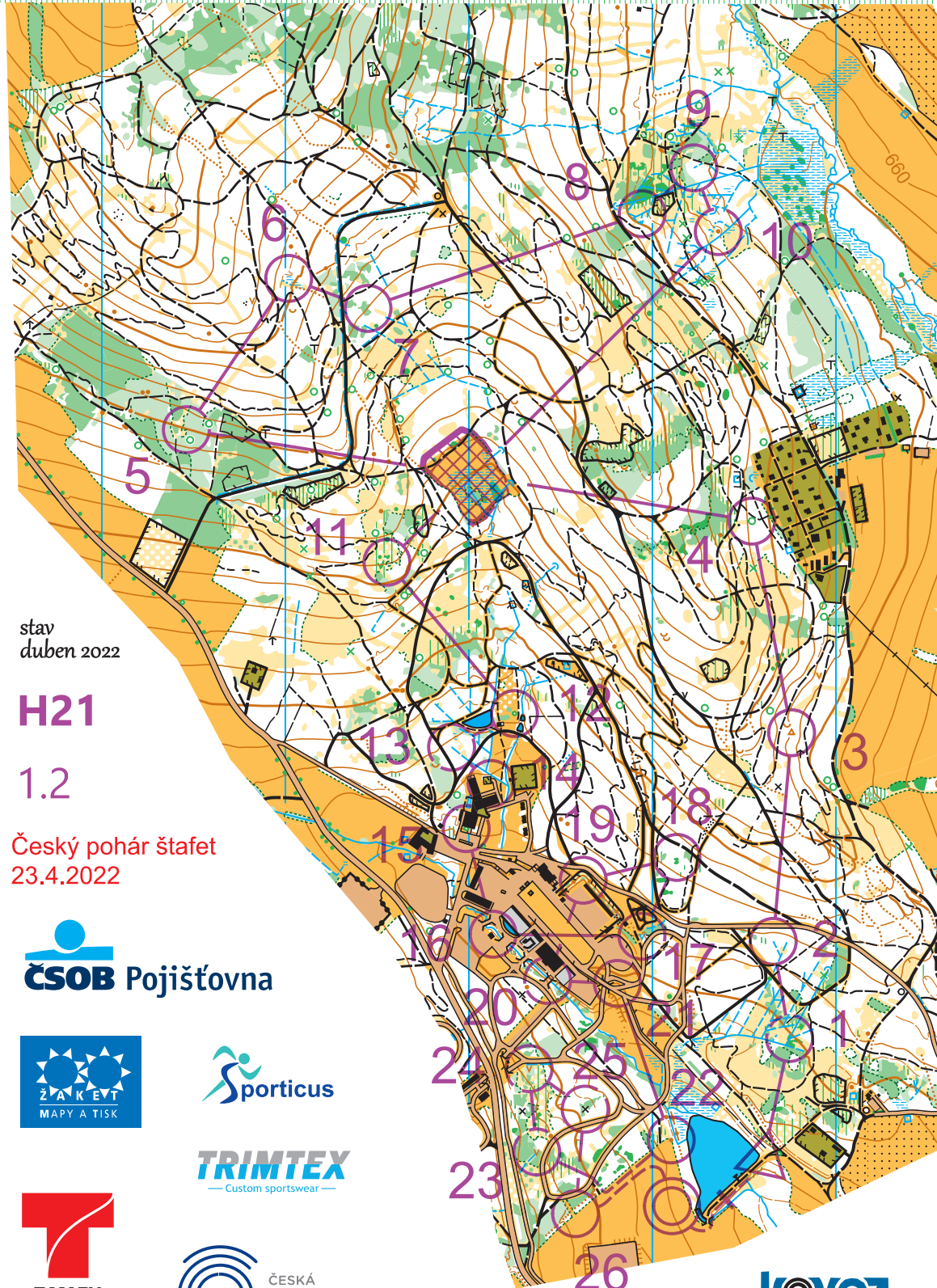


H21	6,9 km	220 m
----- 180 m ----->△		
1 70	○	○
2 75	←	○
3 96	○	○
4 104	▲	○
5 105	○	○
6 87	○	○
7 88	○	○
8 110		○
9 109	○	○
10 71	←	○
11 112	○	○
12 76	○	○
13 78	▲	○
14 92	▲	○
15 121	■	○
16 65	■	○
17 69	○	○
18 119		○
19 118	▲	○
20 102	◇	○
21 67	○	○
22 80	●	○
○----- 170 m ----->		
23 82	×	○
24 83	∇	○
25 84	×	○
26 100	○	○
○----- 230 m ----->○		

Ochoza 22S

1 : 10 000

ekv. = 5 m



stav
duben 2022

H21

1.2

Český pohár štafet
23.4.2022

ČSOB Pojišťovna



TRIMTEX
— Custom sportswear —



CREDITCHECK



Proxim

KLEIDEX s.r.o.



Sinpol s.r.o.

Zvláštní značky:

- ▲ plošina
- turistický přístřešek
- × jiný umělý objekt

Evidence map OB: 22 J 002 O

Mapová specifikace: ISOM 2017-2

Mapoval a kreslil: Petr Mareček

Hlavní kartograf: Petr Mareček

Mapové podklady: mapa OB, DMR 5G, ortofoto, KM

Vytiskl v dubnu 2022 Design Kros

Vydal: OK Lokomotiva Pardubice

Správce mapy: Petr Mareček

petrmarecek@seznam.cz

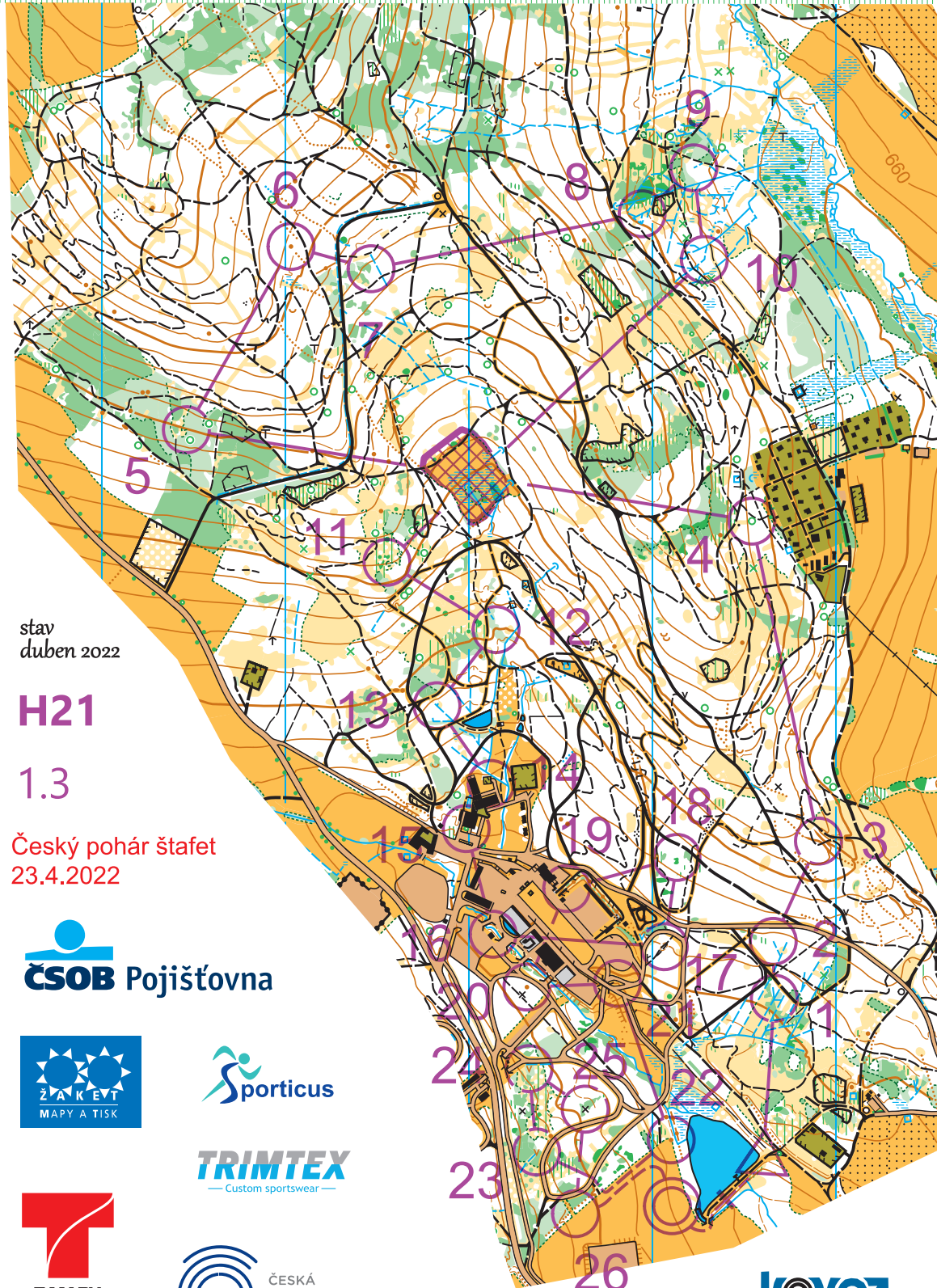


H21	6,9 km	220 m
----- 180 m ----->△		
1	72	↗
2	75	←
3	95	⊙
4	104	▲
5	105	⋮
6	107	≡
7	125	⊗
8	110	
9	109	⋮
10	73	●
11	112	⋮
12	91	▲
13	126	⋮
14	92	↖
15	121	⊗
16	65	■
17	122	∇
18	119	
19	120	∩
20	124	↖
21	67	↖
22	80	●
○----- 170 m ----->		
23	81	∇
24	83	∇
25	84	×
26	100	⋮
○----- 230 m ----->⊙		

Ochoza 22S

1 : 10 000

ekv. = 5 m



stav
duben 2022

H21

1.3

Český pohár štafet
23.4.2022

ČSOB Pojišťovna



TRIMTEX
— Custom sportswear —



CREDITCHECK



Proxim

KLEIDEX s.r.o.



Sinpol s.r.o.

Zvláštní značky:

- ▲ plošina
- turistický přístřešek
- × jiný umělý objekt

Evidence map OB: 22 J 002 O

Mapová specifikace: ISOM 2017-2

Mapoval a kreslil: Petr Mareček

Hlavní kartograf: Petr Mareček

Mapové podklady: mapa OB, DMR 5G, ortofoto, KM

Vytiskl v dubnu 2022 Design Kros

Vydal: OK Lokomotiva Pardubice

Správce mapy: Petr Mareček

petrmarecek@seznam.cz



H21	7,0 km	220 m
----- 180 m ----->△		
1	74 ↑	Y
2	75 ←	Y
3	103 ↙	<
4	104 ↑	○
5	105 ↘	○
6	106 ●	○
7	111 ↑	○
8	110	Y
9	109 ↘	Y
10	108 ↘	<
11	112 ↘	○
12	113 ↘	○
13	85 ↘	Y
14	92 ↘	Y
15	121 ↘	○
16	65 ●	○
17	123 ○	○
18	119	○
19	118 ↘	Y
20	101 ●	○
21	67 ↘	○
22	80 ●	○
○----- 170 m ----->		
23	81 √	○
24	83 √	○
25	84 ×	○
26	100 ↘	○
○----- 230 m ----->○		