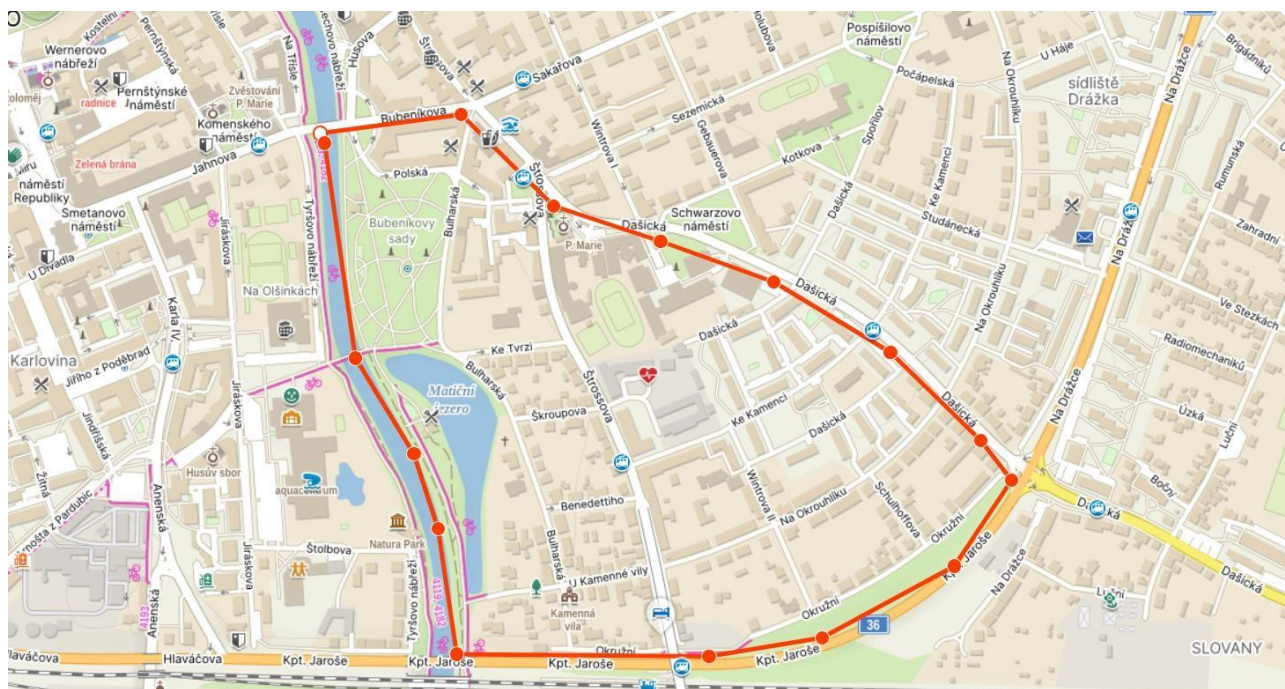


POKYNY

- Závod:** Zimní hradubická liga, delší městský sprint
- Pořadatel:** OK Lokomotiva Pardubice
- Datum:** Neděle 7. 1. 2024
- Centrum:** Pardubice, Gymnázium Dašická (<https://mapy.cz/s/ganudelofa>)
V centru závodu budou k dispozici šatny jako možnost převléknutí a úschovy věcí + WC.
- Dohlášky:** Výjimečně do středy 3. 1. 2024 na email: zh122@lpu.cz.
- Vklady:** 80 Kč; zaslat nejpozději do 3. 1. 2024 na účet 1069724001/5500, VS 11+číslo klubu.
- Prezentace:** Není
- Parkování:** Není nijak organizováno. Respektujte dopravní předpisy a omezení a neparkujte v prostoru závodu. Kapacita parkovacích míst v okolí je omezená, doporučujeme využít jiných dopravních prostředků než auto.
- Prostor závodu:** Sídliště Tesla (ulice Dašická, Kpt. Jaroše, Chrudimka)



- Terén:** Sídliště, městský park, sportovní areál gymnázia. Částečně po asfaltu, trávě a malých pěšinkách. **Zákaz bot s hřeby!**
- Provoz:** Pozor, běží se za plného provozu. Dávejte pozor na možnosti přeběhu přes zakázanou silnici. Povinný přeběh před sběrkou bude hlídání a ohraničen krabička SI. **Čas na tomto přeběhu se NEBUDE počítat do času celkového.**
- Kategorie a délky trati:**
- HE – 3,4 km, 21 kontrol
 - H – 2,5 km, 16 kontrol
 - HK – 2,3 km, 16 kontrol
 - DE – 3,0 km, 18 kontrol
 - D – 2,5 km, 17 kontrol
 - DK – 2,2 km, 15 kontrol

P – 2,1 km, 15 kontrol

Vzdálenosti jsou udávány přímou čarou, převýšení je zanedbatelné.

Pozor, tratě se často kříží, především u tratí elitních kategorií!

Mapa: 1:4000, e=2 m, ISSprOM 2019-2, stav zima 2024, autor Tomáš Pekárek, mapa nebude vodovzdorně upravena

Sušáky na prádlo, které se vyskytují na sídlišti, nejsou mapovány.

Start: Intervalový, 00 = 10:00, vzdálenost 200 m













Kategorie P má volný start na krabičku bez startovní listiny, poslední možný start v 11:30.

Popisy: Budou na mapě a k dispozici v ORIS.

Razicí systém: SportIdent, bude zapnut v režimu bezkontaktního ražení včetně cíle. Na kontrolách budou velké lampiony a krabičky.

Zakázané prostory: Přísný zákaz vstupu na soukromé pozemky

Zákaz překonávání těchto značek.

Náhled symbolu	Číslo symbolu	Název symbolu	Druh zákazu
	201	Nepřekonatelný sráz	Zákaz vstupu a zákaz překonání
	301	Nepřekonatelné vodní těleso	Zákaz vstupu a zákaz překonání
	307	Nepřekonatelná bažina	Zákaz vstupu a zákaz překonání
	411	Nepřekonatelná vegetace	Zákaz vstupu a zákaz překonání
	515	Nepřekonatelná zeď	Zákaz překonání
	518	Nepřekonatelný plot nebo zábradlí	Zákaz překonání
	520	Oblast se zákazem vstupu	Zákaz vstupu a zákaz překonání
	521	Budova	Zákaz vstupu a zákaz překonání
	529	Výrazný nepřekonatelný liniový objekt	Zákaz překonání
	708	Nepřekonatelná hranice	Zákaz překonání
	709	Nepřístupná oblast	Zákaz vstupu a zákaz překonání
	714	Dočasná stavba nebo uzavřená oblast	Zákaz vstupu a zákaz překonání

Cíl: V bezprostřední blízkosti centra závodu. Mapy se v cíli nevybírají, dodržujte fair play!

Časový limit: 60 minut.

Informace: ORIS, https://lpu.cz/zhl24_1/ on-line výsledky na results.eu

Funkcionáři: Ředitel závodu: Adam Štichhauer

Stavba tratí: Tomáš Pekárek

Hlavní rozhodčí a zpracovatel přihlášek: Daniel Štichhauer