












Rekreační lesy Podhůra – Areál pevných kontrol pro orientační běh

"Z Báry na Monako" - trasa spojující rozhlednu Bára s Restaurací Monako nad Slatiňany jinudy než po turistické značce - 2.140 m – 9 kontrol – 35 m převýšení (trasu lze samozřejmě absolvovat i v opačném směru)

Kód kontroly	Popis kontroly - piktogram	Popis kontroly - slovní	GPS souřadnice							
Start		Informační tabulka na kraji lesa u rozhledny Bára, neznačeno	N	49	54	960	E	15	46	837
38		Jáma	N	49	54	894	E	15	46	874
37		Výrazný strom, východní strana	N	49	54	824	E	15	46	979
36		Kupka, východní strana	N	49	54	873	E	15	47	234
35		Severovýchodní kámen, východní pata	N	49	54	827	E	15	47	306
49		Kámen, jižní pata	N	49	54	830	E	15	47	598
50		Kámen	N	49	54	814	E	15	47	805
51		Jáma	N	49	54	651	E	15	47	909
53		Prohlubeň	N	49	54	651	E	15	48	041
52		Výrazný strom, severní strana	N	49	54	562	E	15	48	008
Cíl		Informační tabule Rekreačních lesů Podhůra u Restaurace Monako, neznačeno	N	49	54	487	E	15	48	120

Kontaktní informace

Městské lesy Chrudim:

Ondřej Švadlenka 731635 831

OK Lokomotiva Pardubice:

Vladimír Ježek - 723 632 853

Karel Haas - 777 274 026

Městské lesy Chrudim, s.r.o. a klub orientačního běhu OK Lokomotiva Pardubice pro Vás připravily tzv. areál pevných kontrol pro orientační běh. V lesích v okolí rozhledny Bára je připraveno 22 kontrolních stanovišť v podobě barevně zvýrazněného dřevěného kůlu o výšce cca 1m a průměru cca 15 cm. Pro ověření toho, že jste našli skutečně správnou kontrolu, je každá kontrola v lese opatřena štítkem s číselným kódem kontroly (a stejný číselný kód máte vytištěný na mapě u každé kontroly). Všechny potřebné detailní informace najdete na informační tabuli umístěné po levé straně cesty z parkoviště pod rozhlednou Bára k rozhledně těsně pod lanovým parkem (nebo na www.podhura.cz či na <http://lpu.cz>).