






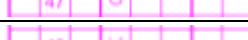









Rekreační lesy Podhůra – Areál pevných kontrol pro orientační běh

"Orienták již znám" - náročnější trasa pro sportovce či zdatnější turisty - 3.610 m – 13 kontrol – 70 m převýšení

Kód kontroly	Popis kontroly - piktogram	Popis kontroly - slovní	GPS souřadnice							
Start		Informační tabulka na kraji lesa u rozhledny Bára, neznačeno	N	49	54	960	E	15	46	837
31		Výrazný strom, východní strana	N	49	54	813	E	15	46	671
32		Jáma	N	49	54	739	E	15	46	771
39		Jáma	N	49	54	651	E	15	46	841
40		Jižní kámen, jižní pata	N	49	54	564	E	15	46	959
41		Jáma	N	49	54	393	E	15	47	011
42		Výrazný strom, západní strana	N	49	54	384	E	15	47	183
47		Prohlubeň	N	49	54	356	E	15	47	370
48		Jáma	N	49	54	386	E	15	47	544
44		Prohlubeň	N	49	54	439	E	15	47	422
45		Západní kamenný sráz, pata	N	49	54	684	E	15	47	443
35		Severovýchodní kámen, východní pata	N	49	54	827	E	15	47	306
46		Kámen, západní pata	N	49	54	796	E	15	46	943
38		Jáma	N	49	54	894	E	15	46	874
Cíl		Schody do informačního střediska a občerstvení u rozhledny Bára, neznačeno	N	49	54	968	E	15	46	857

Kontaktní informace

Městské lesy Chrudim:
Ondřej Švadlenka 731635 831
OK Lokomotiva Pardubice:
Vladimír Ježek - 723 632 853
Karel Haas - 777 274 026

Městské lesy Chrudim, s.r.o. a klub orientačního běhu OK Lokomotiva Pardubice pro Vás připravily tzv. areál pevných kontrol pro orientační běh. V lesích v okolí rozhledny Bára je připraveno 22 kontrolních stanovišť v podobě barevně zvýrazněného dřevěného kůlu o výšce cca 1m a průměru cca 15 cm. Pro ověření toho, že jste našli skutečně správnou kontrolu, je každá kontrola v lese opatřena štítkem s číselným kódem kontroly (a stejný číselný kód máte vytištěný na mapě u každé kontroly). Všechny potřebné detailní informace najdete na informační tabuli umístěné po levé straně cesty z parkoviště pod rozhlednou Bára k rozhledně těsně pod lanovým parkem (nebo na www.podhura.cz či na <http://lpu.cz>).