

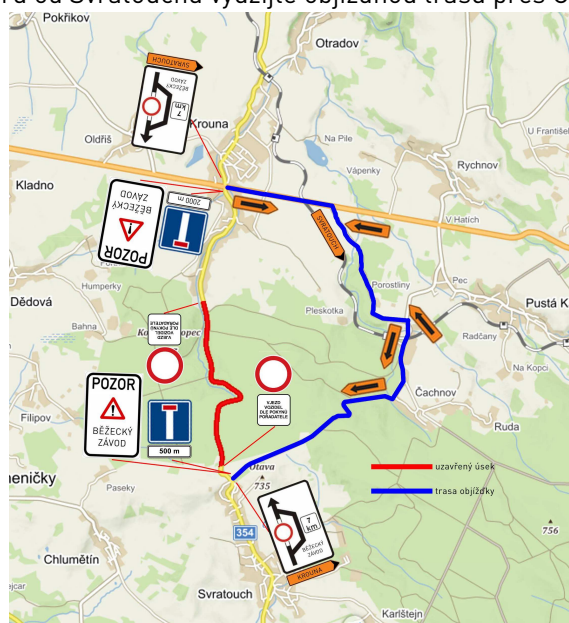


Mistrovství a Veteraniáda ČR štafet, Český pohár štafet, Česká liga klubů
 Mistrovství a Veteraniáda ČR klubů, Česká liga klubů
 Mistrovství ČR oblastních výběrů žactva
 Veřejný závod

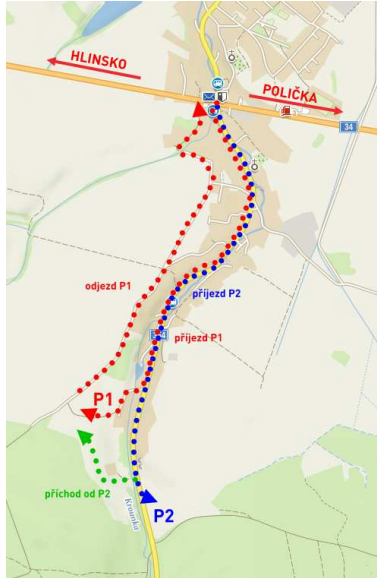
POKYNY

SPOLEČNÁ ČÁST

DATUM KONÁNÍ:	14.-15.10.2023
POŘADATELSKÝ ORGÁN:	Český svaz orientačních sportů
POŘADATELSKÝ SUBJEKT:	OK Lokomotiva Pardubice (LPU)
PROGRAM:	Sobota 14.10. 2023 závod štafet Neděle 15.10. 2023 závod klubů a oblastních výběrů žactva
CENTRUM:	Louka v jižní části obce Krouna (49.7603433N, 16.0190911E)
PŘÍJEZD A PARKOVÁNÍ:	POZOR! V době konání závodu v sobotu 14.10. od 10:00 do 17:00 a v neděli 15.10. od 9:00 do 16:00 bude uzavřena silnice II/354 v úseku vedoucím prostorem závodu. Pro příjezd ve směru od Svatouchu využijte objízdnou trasu přes Čachnov.

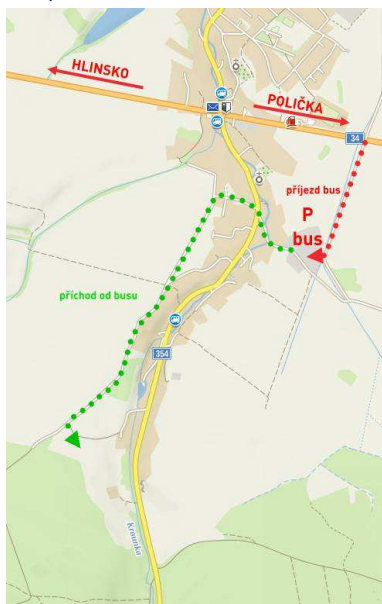


Příjezd na P1 i P2 po silnici II/354 přes obec Krouna, odjezd z P1 dle obrázku přímo na hlavní silnici I/34 Hlinsko – Polička a bude organizován pořadatelem. Parkování bude zpoplatněno 100,- Kč za oba dny. V neděli bude vyžadován viditelně umístěný parkovací lístek, jinak bude poplatek za organizaci parkování vybírán znovu. **Vozidla nad 2t budou odbočovat ze silnice II/354 o jednu odbočku dříve kvůli nosnosti mostku – bude řízeno pořadatelem.**



AUTOBUSY:

Autobusy parkují v areálu RD Krouna, příjezd ze silnice I/34. Parkování autobusů není zpoplatněno. Cesta od parkování na shromaždiště bude značena fáborky.



VZDÁLENOSTI:	Ubytování – centrum	10 – 20 km
	Parkoviště P1 - centrum	150m
	Parkoviště P2 - centrum	500m
	Parkoviště autobusů – centrum	1500m
	Centrum – prezentace, start, cíl	0m

DOHLÁŠKY: Již nejsou možné.

PLATBY: Pouze převodem na účet pořadatele. Platby zasílejte tak, aby byly připsány na účet pořadatele nejpozději ve středu 11. října. Bez zaplaceného startovního nebudou závodníci připuštěni ke startu.

PRÁVO STARTU: Detailní výklad práv startu a specifik jednotlivých kategorií dle aktuálně platného [Soutěžního řádu soutěží sekce OB](#) a [Prováděcích předpisů k soutěžím sekce OB ČSOS pro rok 2023](#).

Štafety, které nebudou splňovat podmínky vycházející z uvedených dokumentů nebudou připuštěny ke startu.

TERÉN: Mírně kopcovitý les (600 – 720 m n. m.), typický vysočinský terén, s hustou sítí vodotečí, cest a průseků, jehličnatý a částečně bukový les s dobrou průběžností, ale místy těžkou podložkou, místy náletové hustníky, bez výrazných terénních zlomů.

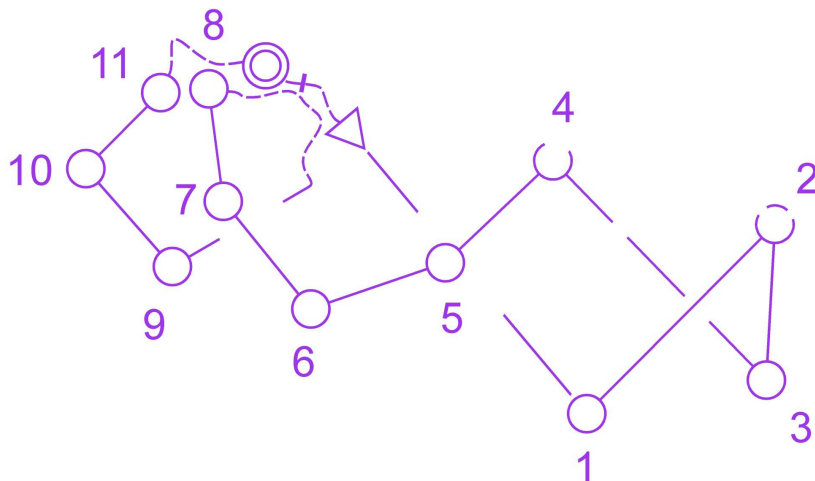
POVINNÉ ÚSEKY: Ze startu/předávky na začátek orientace (mapový start), divácký úsek a od poslední kontroly do cíle. Všechny povinné úseky budou značeny koridory a nedodržení celého povinného úseku bude důvodem k diskvalifikaci.

PROSTOR ZÁVODU: Veškerý les v okolí centra závodu je závodním prostorem a je přísný zákaz do něj vstupovat mimo samotný závod.

Zákaz vstupu do oplocenek a oblastí označených značkou 520 – *oblast se zákazem vstupu* a 709 – *nepřístupná oblast*.

PRŮBĚH ZÁVODŮ: Závodníci prvních úseků budou vpuštěni do startovního prostoru 2 minuty před startovní vlnou. Před vstupem do startovního prostoru si vynulují a zkontrolují své čipy. Každý závodník je sám zodpovědný za správné vynulování a kontrolu svého čipu. Závodníci prvních úseků startují z vymezeného prostoru, kde stojí před svou mapou. V okamžiku startu odeberou mapu a běží 400 m dlouhým povinným úsekem na mapový start. Po absolvování větší části tratě orazí neveřejnou „diváckou“ kontrolu a absolvují povinný divácký úsek a po něm závěrečnou kratší část tratě. Po oražení sběrné kontroly odhazují na určeném místě mapu a předávkovým koridorem dobíhají do cíle, kde razí cílovou jednotku a poté dotekem rukou předávají dalšímu úseku. Závodníci dalších úseků si před vstupem do předávkového prostoru vynulují a zkontrolují svůj čip, za což nesou odpovědnost. Na samotnou předávku budou závodníci vpuštěni, až když jejich předchozí úsek bude v doběhovém koridoru. Závodníci dalších úseků po předávce běží povinným úsekem do výdejny map, kde odebírají správnou mapu dle svého startovního čísla a úseku a pokračují na mapový start. Za odběr správné mapy je zodpovědný závodník. Na posledním úseku závodník po odhození mapy dobíhá cílovým koridorem, kde razí **kontaktně** cílovou jednotku v ruce cílového rozhodčího. Po proběhnutí cílovou čarou musí závodníci zachovat doběhové pořadí až do momentu ražení cílové krabičky, na což dohlíží cílový rozhodčí. Všichni závodníci jsou povinni vyčistit neprodleně po doběhu svůj čip. Vzorový start prvních úseků a vzorová předávka budou provedeny v sobotu v 10:45 a v neděli v 9:15.

Tratě se hodně kříží (zejména u veteránských kategorií!) a v některých místech jsou přerušeny spojnice mezi kontrolami (viz ukázka níže), dbejte na správné pořadí kontrol.



PŘEDPIS:	Závodí se podle platných Pravidel orientačního běhu , platného Soutěžního řádu soutěží sekce OB a Prováděcích předpisů k soutěžím sekce OB ČSOS pro rok 2023 .
PŘEDPOKLÁDANÉ ČASY VÍTĚZŮ:	Dle platného Soutěžního řádu sekce OB .
SYSTEM RAŽENÍ:	Elektronické SportIdent, jednotky budou nastaveny do režimu bezkontaktního ražení BEACON umožňující ražení do vzdálenosti 0,5m. Před vstupem do předávkového území budou umístěny krabičky CLEAR, CHECK a SIACTest. Za vynulování čipu je zodpovědný závodník. Cílová krabička pro poslední úseky bude nastavena v klasickém kontaktním režimu. Poslední úseky razí kontaktně až za cílovou čarou postupně dle doběhu a pokynů cílového rozhodčího. Lze použít všechny typy čipů, jeden čip nesmí být v závodě použit vícekrát. V případě selhání elektronické jednotky razí závodníci mechanicky kleštěmi kamkoli do mapy a tuto skutečnost jsou povinni oznámit v cíli cílovému rozhodčímu. Všichni závodníci, kteří odstartují, jsou povinni vyčíst svůj čip i v případě, že závod nedokončí. Přesnost měření času je na celé sekundy. Závodníci, kteří odstartují s jiným čipem, než mají uvedeno v soupisce, mohou být diskvalifikováni.
GPS:	Vybrané štafety v kategoriích DH18 a DH21 poběží s GPS jednotkami. Vesty a GPS jednotky budou vydávány pořadatelem ve stanu před předávkovým územím. Žádáme závodníky, aby si GPS vyzvedli alespoň 15 minut před svým předpokládaným startem. Seznam štafet běžících s GPS bude zveřejněn na stránkách závodu a na infotabulích v centru závodu. V průběhu závodu může pořadatel rozhodnout o přidělení GPS jednotky štafety mimo zveřejněný seznam. Nevyzvednutí GPS jednotky může být důvodem k diskvalifikaci.
POPISY KONTROL:	Pouze na mapě.
ŠKOLKA:	Nebude.
PRVNÍ POMOC:	Ošetření drobných zranění zajištěno zdravotníkem v cíli. Nejbližší nemocnice v Chrudimi a Novém Městě na Moravě.
ŠATNY:	V centru bude vymezen prostor pro klubové stany.
WC:	Mobilní toalety a pisoáry TOI-TOI.
MYTÍ:	Provizorní mytí v lavorech.
OBČERSTVENÍ:	V cíli bude k dispozici rozlévaná voda a voda se sirupem. V centru závodu bude stánkový prodej jídla a pití. Občerstvení zajišťují SDH Krouna, Sokol Krouna, pivovar Hejkal, Pizza Maurizio a O-café.
UBYTOVÁNÍ:	Viz samostatné pokyny k ubytování.
PROTESTY:	Písemně doložené vkladem 400,- Kč osobně hlavnímu rozhodčímu v termínu podle Pravidel OB čl. 26.1, podle čl. 26.2 nebo na adresu lpu@vco-ob.cz nebo písemně na adresu OK Lokomotiva Pardubice, spolek, Palackého třída 2547, 530 02 Pardubice.
JURY:	Zdenka Kozáková (TBM), Dominika Plochová (DKP), Jan Panchártek (PHK)
INFORMACE:	Web závodu: https://lpu.cz/mcr23/ , https://oris.orientacnisporty.cz/Zavod?id=6817 , https://oris.orientacnisporty.cz/Zavod?id=6818 . E-mail: mcr23@lpu.cz . Telefon: 605 205 522

UPOZORNĚNÍ:

Každý startuje na vlastní nebezpečí.
Propagace závodů zdarma, ostatní prodej a propagace pouze po předchozí domluvě.
Přísný zákaz vstupu do lesa se psem.

V době trvání sobotního I nedělního závodu bude v úseku Krouna – Svratouch uzavřena silnice II/354. Přesto při pohybu po ní nebo při jejím přebíhání dbejte zvýšené opatrnosti.

GDPR:

Přihlášením se na tento závod každý účastník souhlasí se zveřejněním svých osobních údajů v rozsahu povinného formátu ČSOS a to v podobě přihlášky, startovní listiny a výsledků na webu závodů, v informačním systému ORIS, v pokynech pro účastníky a na shromaždišti. V průběhu akce budou pořizovány zpravodajské fotografie sloužící k informování veřejnosti o proběhlém závodě, vyúčtování dotací na akci atd. v souladu s §89 zákona č. 89/2012 sb., Občanského zákoníku. Dále zde mohou být pořizovány fotografie k osobní potřebě závodníků (jako vzpomínka na závody, pro propagaci klubu OB) zejména z vyhlášení výsledků a doběhu do cíle. V případě, že nesouhlasíte s fotografováním, oznamte to explicitně fotografovi.



Mistrovství a Veteraniáda ČR štafet
Český pohár štafet
Česká liga klubů
Veřejný závod

DATUM:	Sobota 14.10.2023
KATEGORIE:	MČR: D18, D21, H18, H21 Veteraniáda: D105, D135, D165, D195, H105, H135, H165, H195 Veřejný závod: D12, D14, H12, H14, MIX
PREZENTACE:	9:00 – 10:30 Na prezentaci bude probíhat výdej startovních čísel. Změna soupisek na prezentaci bude zpoplatněna 100 Kč/štafetu. Změna čísla čipu v době prezentace bude bezplatná, po ukončení prezentace za 50,- Kč.
SOUPISKY:	Soupisky je nutné vyplnit výhradně v systému ORIS do pátku 13. 10. 2023 do 20:00 hod.
MAPA:	Krounka západ, 255×320 mm pro H21, 225×320 mm pro všechny ostatní kategorie, 1:10000, E = 5m, stav říjen 2023, mapový klíč ISOM 2017-2. Mapa bude vytištěna na voděodolný materiál Pretex. Hlavní kartograf Petr Mareček. Mapovali Petr a Šimon Marečkovi.
	<div style="display: flex; align-items: flex-start;"> <div style="text-align: center; margin-right: 20px;"> <p><small>MČR a Veteraniáda štafet 14.10.2023 Krouna</small></p> <p>D21</p> <hr style="width: 100%;"/> <p>104</p> <hr style="width: 100%;"/> <p>1</p> </div> <div> <p>Mapa bude z druhé strany označena kategorií, startovním číslem štafety a pořadovým číslem úseku.</p> <p>V případě chybějící mapy bude pořadatelem na konci výdejny vydána náhradní mapa.</p> <p>Mapy se odhazují na určeném místě za sběrnou kontrolou a budou vydávány po hromadném startu zbylých úseků v neděli.</p> <p>Zvláštní mapové značky:</p> <ul style="list-style-type: none"> ○ .. triangulační tyč, turistický přístřešek ✕ .. malá stavba ✕ .. vývrat △ .. plošinka </div> </div>
START 00:	11:00 – H21 11:05 – D21 11:10 – H18 11:15 – D18 13:30 – D14, H105, D165 13:35 – H12, D105, H165 13:40 – D12, H135, D195 13:45 – H14, D135, H195 13:50 – MIX

STARTOVNÍ ČÍSLA: Budou vydávána na prezentaci a vybírána v cíli. Závodníkům bez startovního čísla nebude umožněn start.

D12	501 – 530	H12	466 – 499
D14	436 – 462	H14	401 – 431
D18	351 – 395	H18	301 – 347
D21	101 – 148	H21	31 – 87
D105	601 – 628	H105	531 – 560
D135	631 – 693	H135	801 – 888
D165	775 – 800	H165	716 – 747
D195	694 – 700	H195	891 – 917
MIX	921 – 1053		

ČASOVÝ LIMIT: 180% směrného času dané kategorie

UZAVŘENÍ CÍLE: 17:00

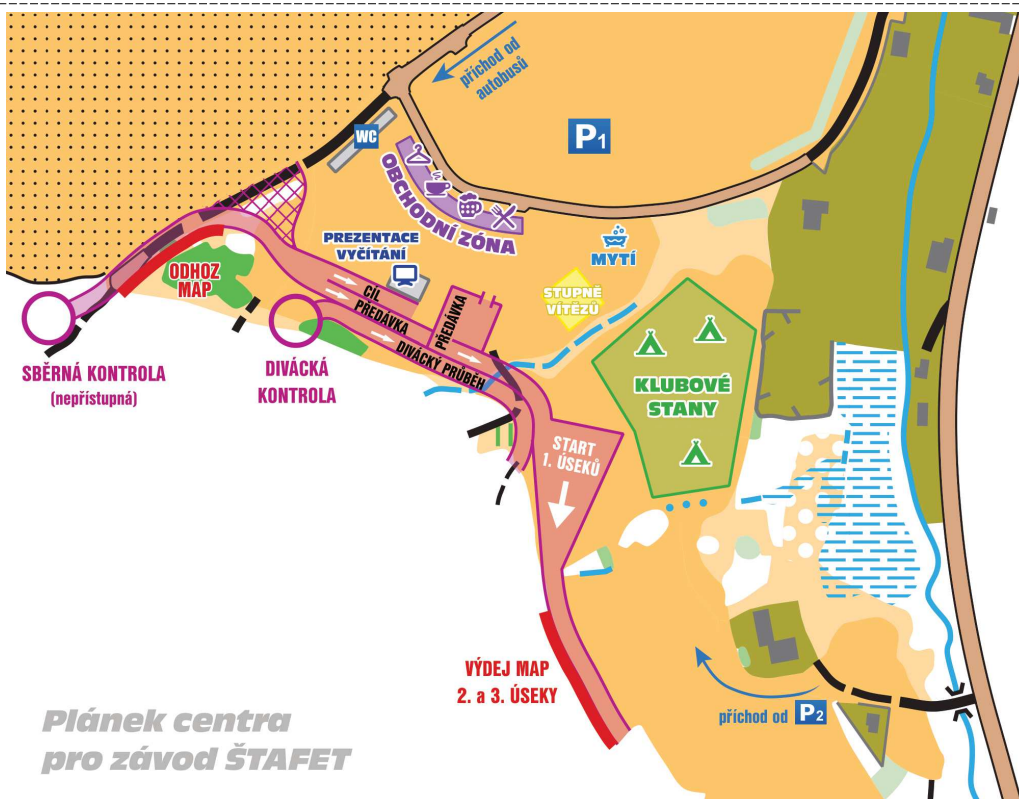
GPS: Po vyběhnutí čela závodu do 3. úseku bude zveřejněn odkaz na GPS nad slepou mapou. Po skončení nedělního závodu od 14:30 budou zveřejněny odkazy s celou mapou.

VÝSLEDKY: Živé výsledky na obrazovkách v centru, online <https://oresults.eu/events/499>, po skončení závodu v IS ORIS.

VYHLÁŠENÍ VÝSLEDKŮ: Od 15:30 proběhne vyhlášení dlouhodobých soutěží jednotlivců, na které naváže vyhlášení MČR a veteraniády štafet. Vyhlášeny budou první tři štafety ve všech kategoriích mimo MIX.

FUNKCIONÁŘI: Ředitel závodu: Kamil Pipek
Hlavní rozhodčí: Lukáš Hovorka (R1)
Stavitel tratí: Šimon Mareček (R2)

PLÁNEK CENTRA:



DÉLKY TRATÍ:

	Délka [km]	Převýšení [m]	Počet kontrol
D12	3,1	75	11
D14	3,6	85	11
D18	5,0	100	18
D21	5,9	120	19
D105	5,5 (4,1)	110 (90)	17 (13)
D135	5,0 (4,3)	105 (85)	18 (15)
D165	4,0 (3,1)	90 (75)	15 (12)
D195	3,3 (2,7)	75 (60)	14 (10)
H12	3,4	80	12
H14	5,1	125	15
H18	7,2	150	18
H21	8,3	150	28
H105	6,7 (5,3)	130 (115)	23 (20)
H135	6,2 (5,0)	125 (110)	19 (15)
H165	5,2 (4,3)	100 (85)	18 (14)
H195	4,2 (3,6)	85 (75)	14 (12)
MIX	5,8 (4,6)	135 (115)	19 (17)

V závorce jsou parametry pro kratší druhý úsek.

Předpokládaný čas z diváckého úseku do cíle je pro všechny kategorie 4 – 9 minut.



Mistrovství a Veteraniáda ČR klubů
Mistrovství ČR oblastních výběrů žactva
Veřejný závod

DATUM:	Neděle 15.10.2023
KATEGORIE:	<p>MČR: DH14 (osmičlenná štafeta H14, D14, H12, D12, D12, H12, D14, H14) DH18, DH21 (sedmičlenná štafeta H,D,H,D,H,D,H)</p> <p>Veteraniáda: DH175, DH225, DH275, DH325 (pětičlenná štafeta H,D,H,D,H)</p> <p>Veřejný závod: MIX (pětičlenná štafeta v libovolném složení)</p>
PREZENTACE:	<p>8:00 – 9:00</p> <p>Na prezentaci bude probíhat výdej startovních čísel. Změna soupisek na prezentaci bude zpoplatněna 100 Kč/štafetu. Změna čísla čipu v době prezentace bude bezplatná, po ukončení prezentace za 50,- Kč.</p>
SOUPISKY:	Soupisky je nutné vyplnit výhradně v systému ORIS do soboty 14. 10. 2023 do 20:00 hod.
MAPA:	<p>Krounka východ, 390×265 mm pro DH21, 225×320 mm pro všechny ostatní kategorie, 1:10000, E = 5m, stav říjen 2023, mapový klíč ISOM 2017-2. Mapa bude vytištěna na voděodolný materiál Pretex. Hlavní kartograf Petr Mareček. Mapovali Petr a Šimon Marečkovi.</p> <p>Mapa bude z druhé strany označena kategorií, startovním číslem štafety a pořadovým číslem úseku.</p> <p>V případě chybějící mapy bude pořadatelem na konci výdejny vydána náhradní mapa.</p> <p>Mapy se odhazují na určeném místě za sběrnou kontrolou a budou vydávány po hromadném startu zbylých úseků.</p> <p>Zvláštní mapové značky:</p> <ul style="list-style-type: none"> ○ .. triangulační tyč, turistický přístřešek ✕ .. malá stavba ✕ .. vývrat ▲ .. plošinka
START 00:	<p>09:30 – DH21</p> <p>09:35 – DH18</p> <p>09:40 – DH14</p> <p>09:45 – DH175, DH275</p> <p>09:50 – DH225, DH325</p> <p>09:55 – MIX</p> <p>14:30 – hromadný start zbylých úseků (může být operativně změněno)</p>

STARTOVNÍ ČÍSLA: Budou vydávána na prezentaci a vybírána v cíli. Závodníkům bez startovního čísla nebude umožněn start. Závodníci si ve štafetě předávají startovní čísla s puntíky. Závodníci na posledním úseku běží s číslem označeným červeným obdélníkem.

	1. úsek	2. úsek	3. úsek	4. úsek	5. úsek	6. úsek	7. úsek	8. úsek
DH14	●	●●	●●●	●	●●	●●●	●	■
DH18, DH21	●	●●	●●●	●	●●	●●●	■	
DH175, DH225, DH275, DH325, MIX	●	●●	●●●	●	■			

DH21	1 – 67
DH18	301 – 347
DH14	401 – 437
DH175	351 – 373
DH225	611 – 690
DH275	715 – 750
DH325	771 – 787
MIX	801 – 862

ČASOVÝ LIMIT: 450 minut

UZAVŘENÍ CÍLE: 17:00

GPS: Po vyběhnutí čela závodu do 7. úseku bude zveřejněn odkaz na GPS nad slepou mapou. Po skončení nedělního závodu od 14:30 budou zveřejněny odkazy s celou mapou.

VÝSLEDKY: Živé výsledky na obrazovkách v centru, online <https://oresults.eu/events/500>, po skončení závodu v IS ORIS.

VYHLÁŠENÍ VÝSLEDKŮ: Od 15:30 proběhne vyhlášení dlouhodobých soutěží štafet a klubů, na které naváže vyhlášení MČR a veteraniády štafet. Vyhlášený budou první tři týmy ve všech kategoriích mimo MIX.

FUNKCIONÁŘI: Ředitel závodu: Kamil Pipek
Hlavní rozhodčí: Zuzana Klimplová (R1)
Stavitelé tratí: Ondřej Macek (R2) a Ondřej Pipek (R2)

PLÁNEK CENTRA:



UPOZORNĚNÍ: V lese u přeběhu silnice je poměrně vysoký kamenný sráz nad potokem, v terénu označeno vytyčovací páskou, dbejte zvýšené opatrnosti.

DÉLKY TRATÍ:

		Délka [km]	Převýšení [m]	Kontrol			Délka [km]	Převýšení [m]	Kontrol	
DH14	1. úsek H14	4,9	135	17	DH175	1. úsek H	6,6-6,8	160	17	
	2. úsek D14	4,1	130	14		2. úsek D	4,9	125	19	
	3. úsek H12	3,7-3,8	135	15		3. úsek H	5,2	130	14	
	4. úsek D12	3,3-3,4	125	14		4. úsek D	4,9	125	19	
	5. úsek D12	3,3-3,4	125	14		5. úsek H	6,6-6,8	160	17	
	6. úsek H12	3,7-3,8	135	15						
	7. úsek D14	4,1	130	14		DH225	1. úsek H	5,9-6,0	155	21
	8. úsek H14	4,9	135	17			2. úsek D	3,9-4,0	130	16
DH18	1. úsek H	7,0-7,2	195	24	DH275	3. úsek H	4,9	140	20	
	2. úsek D	4,7	150	19		4. úsek D	3,9-4,0	130	16	
	3. úsek H	8,7-8,8	205	28		5. úsek H	5,9-6,0	155	21	
	4. úsek D	5,5	135	20		1. úsek H	5,1-5,2	120	19	
	5. úsek H	5,5	155	18		2. úsek D	3,8	110	12	
	6. úsek D	4,7	150	19	3. úsek H	4	120	15		
	7. úsek H	7	195	24	4. úsek D	3,8	110	12		
DH21	1. úsek H	8,1-8,2	180	21	DH325	5. úsek H	5,1-5,2	120	19	
	2. úsek D	5,2-5,3	150	19		1. úsek H	3,4-3,6	110	11	
	3. úsek H	9,9-10,0	230	27		2. úsek D	3,2	80	11	
	4. úsek D	6,6	165	21		3. úsek H	3,2	75	11	
	5. úsek H	6,5	160	16		4. úsek D	3,2	80	11	
	6. úsek D	5,2-5,3	150	19	5. úsek H	3,4-3,6	110	11		
	7. úsek H	8,1-8,2	180	21						
				MIX	1. úsek	5,4	140	21		
					2. úsek	4,5	135	15		
					3. úsek	3,4	105	14		
					4. úsek	4,5	135	15		
					5. úsek	5,4	140	21		

Předpokládaný čas z diváckého úseku do cíle je pro všechny kategorie 3 – 6 minut.

3. úsek kategorie MIX je na úrovni H12

Záštitu nad akcí převzal hejtman Pardubického kraje JUDr. Martin Netolický Ph. D.

Pořadatelé děkují za možnost uspořádat závod všem majitelům lesních pozemků a luk, zejména pak společnosti Lesy ČR, a.s., Rolnickému družstvu Krouna, obci Krouna, a správě CHKO Žďárské Vrchy

